



**КОМИТЕТ ИМУЩЕСТВЕННЫХ ОТНОШЕНИЙ  
АДМИНИСТРАЦИИ ПЕРМСКОГО МУНИЦИПАЛЬНОГО ОКРУГА**

**РЕШЕНИЕ**

о размещении объектов № 3520

Пермский край  
Пермский округ

05.12.2024

Комитет имущественных отношений администрации Пермского муниципального округа разрешает Акционерному обществу «Газпром газораспределение Пермь» (ИНН 5902183841, ОГРН 1025900512670, почтовый адрес: 614000, г. Пермь, ул. Петропавловская, 43)

размещение объекта «Газопровод давлением до 1.2 Мпа, для размещения которого не требуется разрешения на строительство»

на землях муниципальной собственности, государственная собственность на которые не разграничена.

на срок 1 год


Местоположение: расположенных по адресу: Пермский край, Пермский м.о., д. Жебреи, ул. Набережная, к дому 5д/1, кад. 59:32:1820001:2768.

Приложение: схема предполагаемых к использованию земель или части земельного участка.

Особые условия использования:

- 1) При размещении газопровода учесть параметры ширины проезда улично-дорожной сети, во избежание сужения полосы отвода дороги.
- 2) При условии получения разрешения на производство земляных работ.

Заместитель председателя комитета

  
(подпись, печать)

М.В. Королева





# Схема предполагаемых к использованию земель или части земельного участка

Объект: Газопровод давлением до 1,2 Мпа, для размещения которого не требуется разрешения на строительство

Местоположение: расположенных по адресу: Пермский край, Пермский м.о., д. Жебреи, ул. Набережная, к дому 5д/1, кад. 59:32:1820001:2768

Площадь земель или части земельного участка, кв.м.: 784

Категория земель: земли населенных пунктов

Вид разрешенного использования: -

Описание границ смежных землепользователей:

От точки n1 до точки n3 - земельный участок с кадастровым номером 59:32:1820001:3193

От точки n3 до точки n4 - земельный участок с кадастровым номером 59:32:1820001:2738

От точки n4 до точки n5 - земли общего пользования

От точки n5 до точки n6 - земельный участок с кадастровым номером 59:32:1820001:2991

От точки n6 до точки n8 - земельный участок с кадастровым номером 59:32:1820001:2728

От точки n8 до точки n11 - земельный участок с кадастровым номером 59:32:1820001:2738

От точки n11 до точки n1 - земли общего пользования


**Условные обозначения:**



- предполагаемый участок земель, на которых планируется размещение объекта

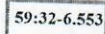


- границы и номер земельного участка, сведения о которых внесены в ЕГРН



- границы и номер объекта капитального строительства, сведения о которых внесены в ЕГРН

- граница кадастрового квартала



- зоны с особыми условиями использования территории, сведения о которых внесены в ЕГРН

:ЗУ1

- обозначение запрашиваемого земельного участка

● n1

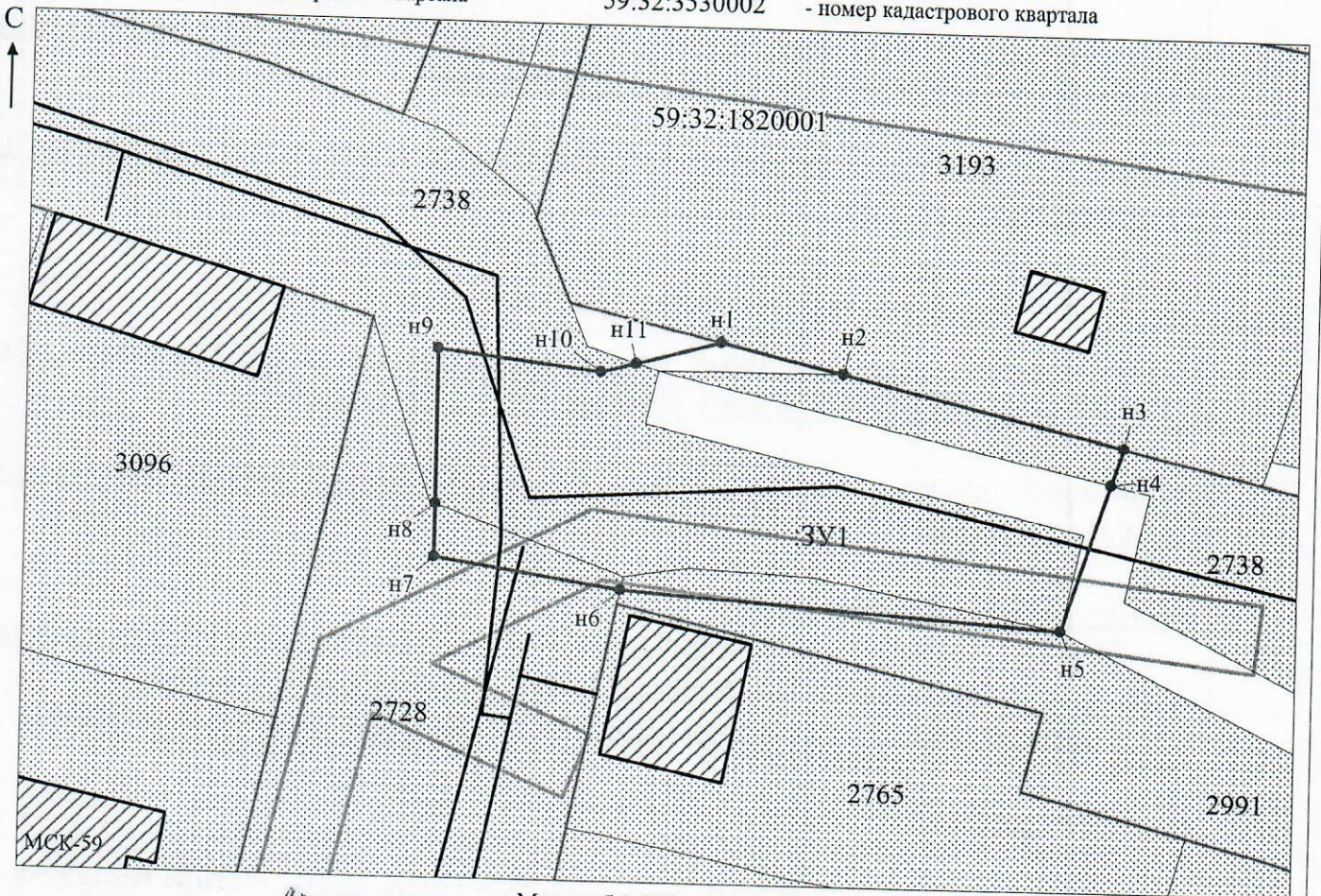
- характерная точка границ земель или части земельного участка

● n1

- номер кадастрового квартала

Каталог координат, м

| № точки границы | X         | Y          |
|-----------------|-----------|------------|
| n1              | 509112.03 | 2258742.89 |
| n2              | 509109.96 | 2258751.82 |
| n3              | 509104.97 | 2258772.32 |
| n4              | 509102.25 | 2258771.44 |
| n5              | 509091.53 | 2258767.95 |
| n6              | 509093.74 | 2258735.85 |
| n7              | 509095.82 | 2258722.28 |
| n8              | 509099.68 | 2258722.28 |
| n9              | 509111.08 | 2258722.28 |
| n10             | 509109.68 | 2258734.11 |
| n11             | 509110.37 | 2258736.68 |
| n1              | 509112.03 | 2258742.89 |



Заявитель: Захарова Е. Л. Масштаб 1:500  
 МП (подпись, расшифровка подписи)  
 (для юридических лиц и индивидуальных предпринимателей)